
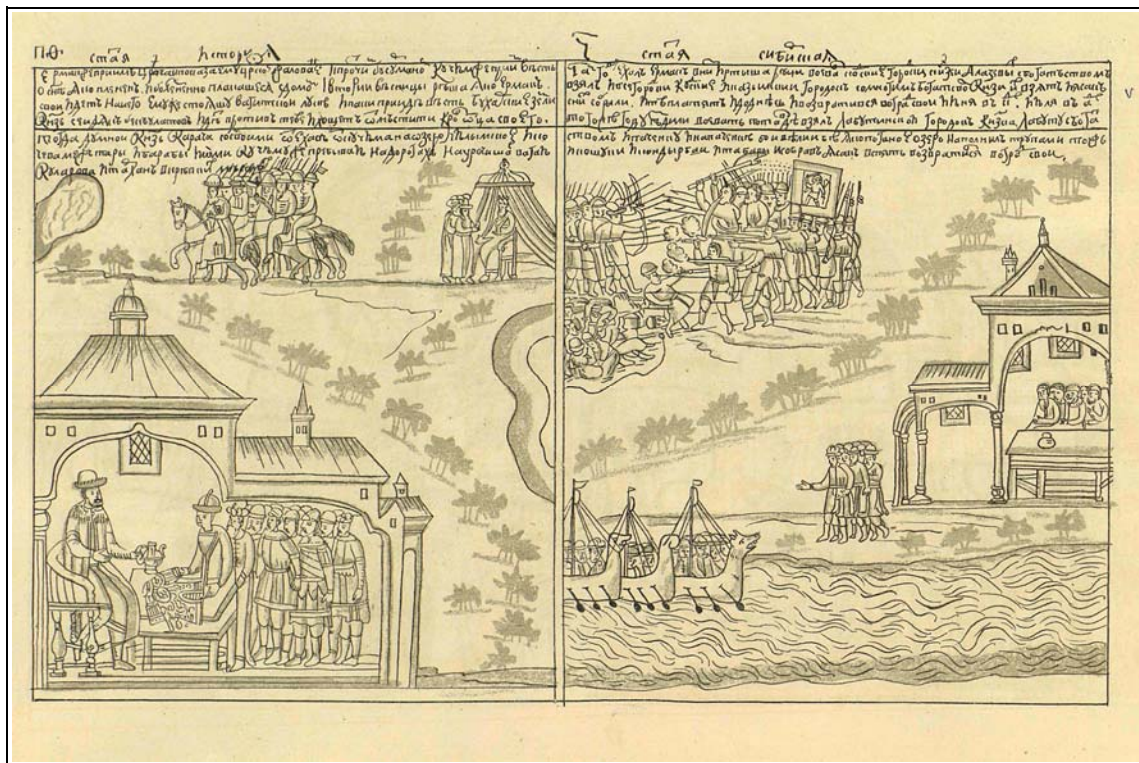




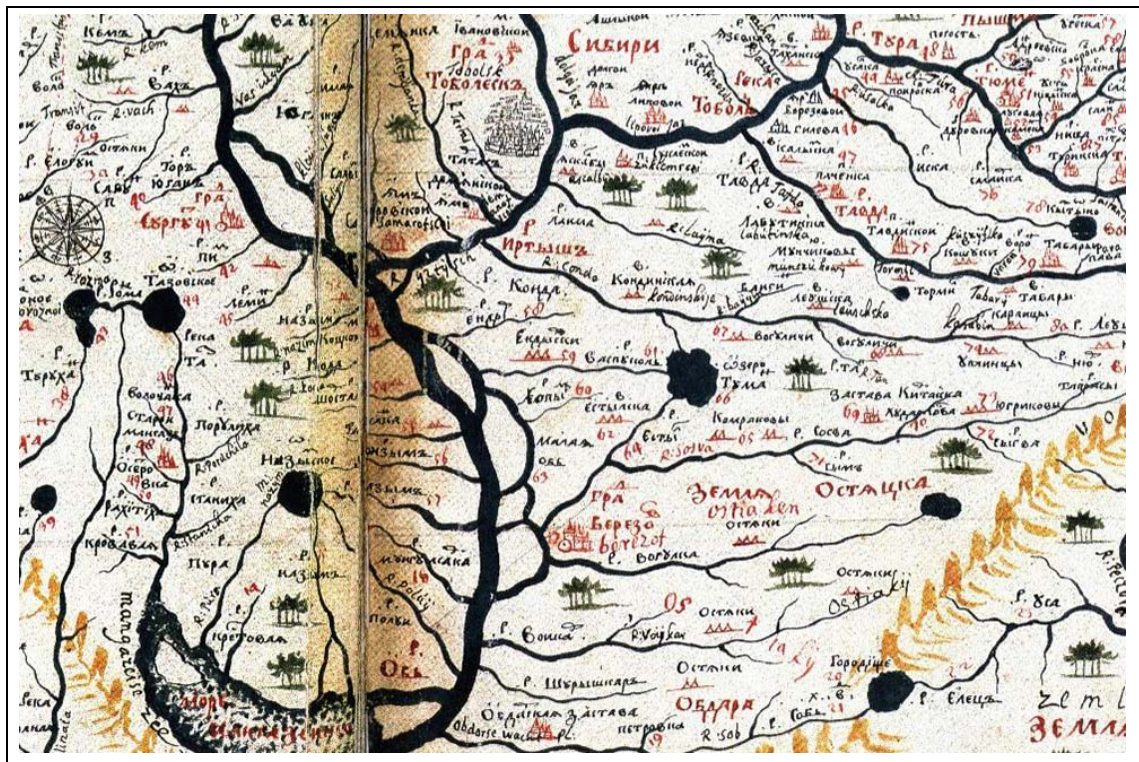
Ил. 1. Сражение казаков у Цингалы реки и у Самар (справа). Рисунок: С.У. Ремезов (кон. XVII – нач. XVIII вв.)



Ил. 2. Посещение казаками Белогорья и их возвращение в Сибирь град (Искер). Рисунок: С.У. Ремезов (кон. XVII – нач. XVIII вв.)



Ил. 3. Завоевание Ермаком Кодских городков (справа). Рисунок: С.У. Ремезов (кон. XVII – нач. XVIII вв.)



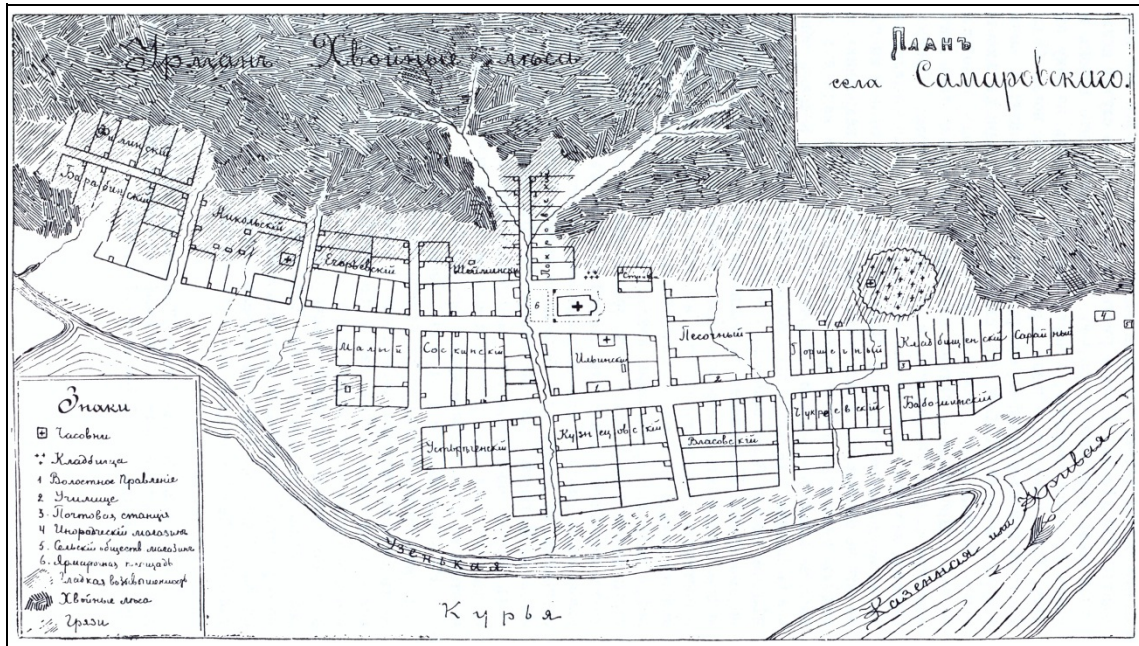
Ил. 4. Самаровский ям на чертеже «Всея Сибири градов и земель», составленном С.У. Ремезовым (нач. XVIII в.). (Фрагмент)



Ил. 5. Самаровский ям на «Карте Сибири и сопредельных стран» Жака Николая Беллена (Jacques-Nicolas Bellin) из собрания сочинений «История путешествий» («Histoire générale des Voyages»), Paris, 1746–1759. – Т. X. (Фрагмент)



Ил. 6. Самаровский ям. Гравюра: Т. Кёнигсфельс (1740 г.). (Фрагмент)



Ил. 7. План села Самаровского. Из книги: Лопарев Х.М. Самарово, село Тобольской губернии и округа: хроника, воспоминания и материалы о его прошлом (1896 г.)



Ил. 8. Село Самаровское. Вид с Иртыша. Фото: Н.А. Варпаховский (1896 г.)



Ил. 9. ХМАО – Югра, г. Ханты-Мансийск, р-н Самарова. Жилой дом по ул. Кирова, д. 52 («Дом Карандашовых»). Фото: М.Н. Пальянова (2007 г.)



Ил. 10. ХМАО – Югра, г. Ханты-Мансийск, р-н Самарова. Жилой дом по ул. Кирова, д. 58. Фото: М.Н. Пальянова (2007 г.)



Ил. 11. ХМАО – Югра, г. Ханты-Мансийск, р-н Самарова. Жилой дом по ул. Кирова, д. 62 («Дом Кайгородовых»). Фото: М.Н. Пальянова (2007 г.)



Ил. 12. ХМАО – Югра, г. Ханты-Мансийск, р-н Самарова. Жилой дом по ул. Кирова, д. 68 («Дом Веденеевых»). Фото: М.Н. Пальянова (2007 г.)



Ил. 13. ХМАО – Югра, г. Ханты-Мансийск, р-н Самарова. Жилой дом по ул. Горького, д. 1 (Никольская часовня). Фото: М.Н. Пальянова (2007 г.)



Ил. 14. ХМАО – Югра, г. Ханты-Мансийск, р-н Самарова. Жилой дом по пер. Некрасова, д. 13. Фото: М.Н. Пальянова (2007 г.)



Ил. 15. ХМАО – Югра, г. Ханты-Мансийск, р-н Самарова. Жилой дом по пер. Рабочему, д. 21. Фото: М.Н. Пальянова (2007 г.)



Ил. 16. ХМАО – Югра, г. Ханты-Мансийск, р-н Самарова. Жилой дом по ул. Кирова, д. 16. Фото: Д.О. Стародумов (2012 г.).



Ил. 17. ХМАО –Югра, г. Ханты-Мансийск, р-н Самарова. Жилой дом по ул. Кирова, д. 22. Фото: М.Н. Пальянова (2007 г.)



Ил. 18. ХМАО – Югра, г. Ханты-Мансийск, р-н Самарова. Жилой дом по ул. Кирова, д. 32. Фото: М.Н. Пальянова (2007 г.)



Ил. 19. ХМАО – Югра, г. Ханты-Мансийск, р-н Самарова. Жилой дом по ул. Горького, д. 17. Фото: М.Н. Пальянова (2007 г.)



Ил. 20. ХМАО – Югра, г. Ханты-Мансийск, р-н Самарова. Жилой дом по ул. Свободы, д. 12. Фото: М.Н. Пальянова (2007 г.)



Ил. 21. ХМАО – Югра, г. Ханты-Мансийск, р-н Самарова. Жилой дом по ул. Набережная, д. 1. Фото: М.Н. Пальянова (2007 г.)



Ил. 22. ХМАО – Югра, г. Ханты-Мансийск, р-н Самарова. Жилой дом по ул. Набережной, д. 2. Фото: М.Н. Пальянова (2007 г.)



Ил. 23. ХМАО – Югра, г. Ханты-Мансийск, р-н Самарова. Вид на кадастровый квартал 86:12:0103019. Снято с северо-востока. Фото: Д.О. Стародумов (2012 г.)



Ил. 24. ХМАО – Югра, г. Ханты-Мансийск, р-н Самарова. Вид на кадастровый квартал 86:12:0103019. Снято с северо-запада. Фото: Д.О. Стародумов (2012 г.)



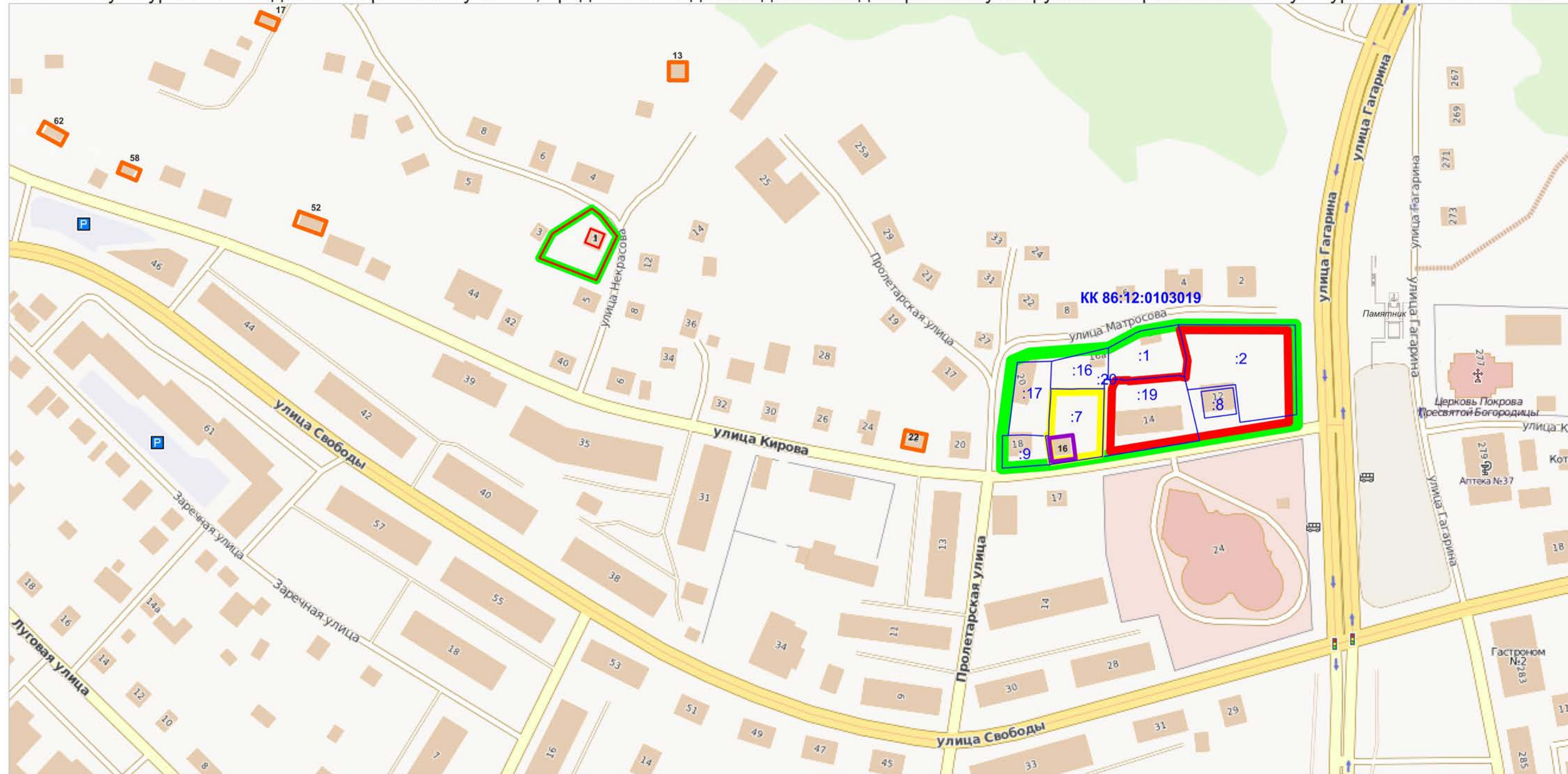
Ил. 25. Самарово. Ул. Церковная. Фото: А.И. Галкин (нач. XX в.)



Ил. 26. ХМАО – Югра, г. Ханты-Мансийск, р-н Самарова. Ул. Кирова. Снято с запада. Фото: Д.О. Стародумов (2012 г.)

Ил. 27. ХМАО – Югра, г. Ханты-Мансийск, р-н Самарова.

Объекты культурного наследия и исторические участки, предлагаемые для создания ландшафтного музея русской старожильческой культуры Югры. План-схема



Условные обозначения



Объект культурного наследия регионального значения «Ансамбль Никольской часовни (к. XIX в.)» по ул. М. Горького, д. 1



Выявленный объект культурного наследия «Дом к. XIX - н. XX в.» по ул. Кирова, д. 16



Объекты обладающие признаками объекта культурного наследия:
 – жилой дом по ул. Кирова, д. 22
 – жилой дом по ул. Кирова, д. 52 («Дом Карандашовых»);
 – жилой дом по ул. Кирова, д. 58;
 – жилой дом по ул. Кирова, д. 62 («Дом Кайгородовых»);
 – жилой дом по ул. Кирова, д. 68 («Дом Веденевых»);
 – жилой дом по ул. Некрасова, д. 13;
 – жилой дом по ул. Горького, д. 17.



Проектные границы исторического участка «Шейминский квартал» 1-я очередь



Проектные границы исторического участка «Шейминский квартал» 2-я очередь



Проектные границы исторического участка «Шейминский квартал» 3-я очередь



Проектные границы исторического участка «Никольская часовня» 1-я очередь

КК86:12:0103019 Номера кадастровых кварталов



Существующие границы земельных участков, с указанием их кадастровых номеров




М 1:2000

Ил. 28. ХМАО – Югра, г. Ханты-Мансийск, р-н Самарова.

Объекты культурного наследия и исторические участки, предлагаемые для создания ландшафтного музея русской старожильческой культуры Югры. Фото



Условные обозначения


 Объект культурного наследия регионального значения «Ансамбль Никольской часовни (к. XIX в.)» по ул. М. Горького, д. 1


 Выявленный объект культурного наследия «Дом к. XIX - н. XX в.» по ул. Кирова, д. 16

 Объекты обладающие признаками объекта культурного наследия:
 – жилой дом по ул. Кирова, д. 22
 – жилой дом по ул. Кирова, д. 52 («Дом Карандашовых»);
 – жилой дом по ул. Кирова, д. 58;
 – жилой дом по ул. Кирова, д. 62 («Дом Кайгородовых»);
 – жилой дом по ул. Кирова, д. 68 («Дом Веденевых»);
 – жилой дом по ул. Некрасова, д. 13;
 – жилой дом по ул. Горького, д. 17.


 Проектные границы исторического участка «Шейминский квартал» 1-я очередь

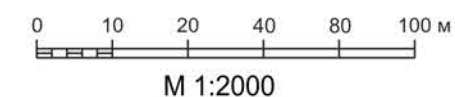
 Проектные границы исторического участка «Шейминский квартал» 2-я очередь

 Проектные границы исторического участка «Шейминский квартал» 3-я очередь

 Проектные границы исторического участка «Никольская часовня» 1-я очередь

КК86:12:0103019 Номера кадастровых кварталов

 Существующие границы земельных участков, с указанием их кадастровых номеров



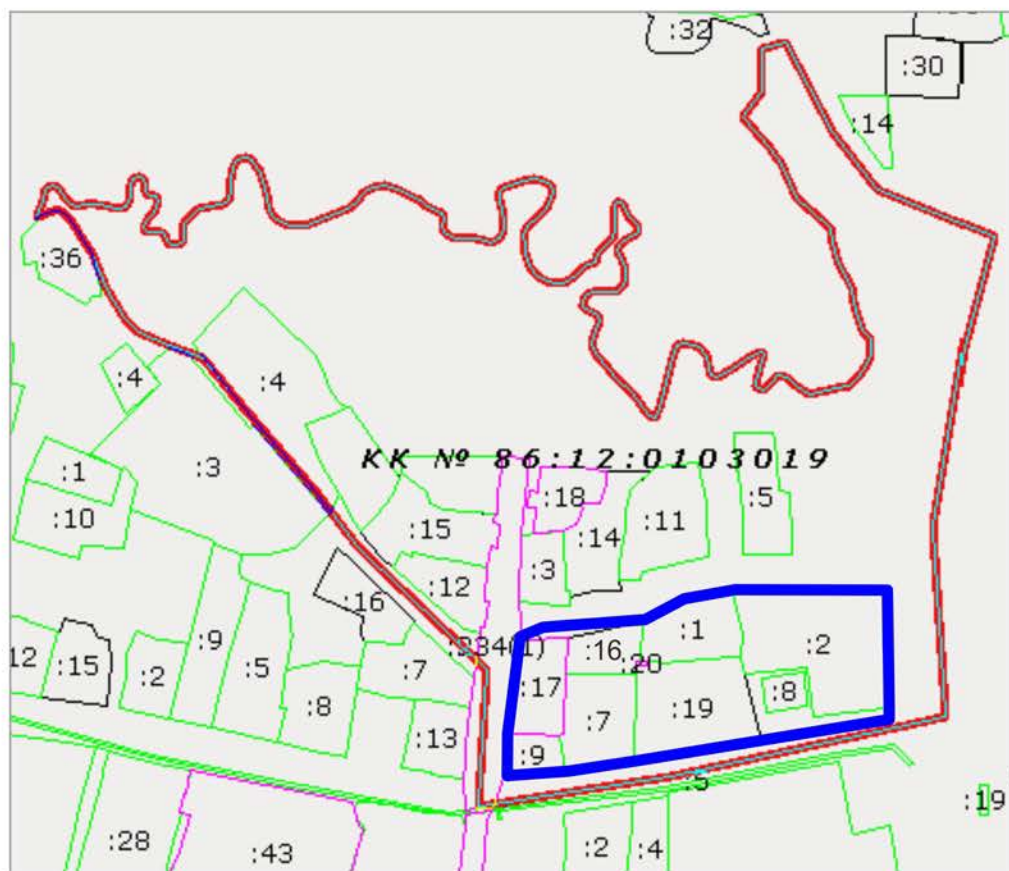


Ил. 29. ХМАО – Югра, г. Ханты-Мансийск, р-н Самарова. Участок, предлагаемый для создания ландшафтного музея русской старожильческой культуры Югры (Шейминский квартал). План-схема


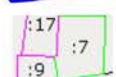


М 1:2000

Ил. 30. ХМАО – Югра, г. Ханты-Мансийск, р-н Самарова. Объекты культурного наследия и участок, предлагаемый для создания ландшафтного музея русской старожильческой культуры Югры (Шейминский квартал). Фото



Условные обозначения

-  Проектные границы исторического участка «Шейминский квартал»
-  Существующие границы земельных участков кадастрового квартала 86:12:0103019

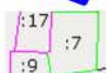
Ил. 31. ХМАО – Югра, г. Ханты-Мансийск, р-н Самарова. Исторический участок «Шейминский квартал». План земельных участков кадастрового квартала 86:12:0103019



Условные обозначения




Проектные границы исторического участка «Никольская часовня»



*Существующие границы земельных участков
кадастрового квартала 86:12:0103010*

Ил. 32. ХМАО – Югра, г. Ханты-Мансийск, р-н Самарова. Исторический участок «Никольская часовня». План земельных участков кадастрового квартала 86:12:0103010



Ил. 33. Рисунок из эскизного проекта восстановления историко-культурного досугового центра «Самаровский ям». 2007 г.